























































































































ENDEREÇO DAS ESTAÇÕES E ACESSOS		
LINHA 1-AZUL		
ESTAÇÃO	ENDEREÇO	ACESSOS
JABAQUARA	R. dos Jequitibás, 80	Terminal EMTU  Terminal Rodoviário  R. Jequitibás 
CONCEIÇÃO	Av. Eng. Armando de Arruda Pereira, 919	Av. Eng. Armando de Arruda Pereira (lado ímpar)  Av. Eng. Armando de Arruda Pereira (lado par) Centro Empresarial Itaú  R. Volkswagen 
SÃO JUDAS	Av. Jabaquara, 2438	Av. Jabaquara (lado par) Av. Jabaquara (lado ímpar) - Igreja São Judas 
SAÚDE	Av. Jabaquara, 1634	Av. Jabaquara (lado par)  Av. Jabaquara (lado ímpar) - R. São Sebastião
PRAÇA DA ÁRVORE	Praça da Árvore, 39	R. Guaraú Praça da Árvore - Av. Bosque da Saúde  R. General Serra Martins
SANTA CRUZ	R. Domingos de Moraes, 2564	R. Domingos de Moraes (lado par) - Shopping  R. Domingos de Moraes (lado ímpar)
VILA MARIANA	Av. Prof. Noé Azevedo, 255	Av. Prof. Noé Azevedo (lado ímpar) Av. Prof. Noé Azevedo (lado par) - Av. Lins de Vasconcelos Av. Lins de Vasconcelos - Terminal Urbano  R. Domingos de Moraes - R. Madre Cabrini
ANA ROSA	R. Domingos de Moraes, 505	Av. Conselheiro Rodrigues Alves Largo D. Ana Rosa - Terminal Urbano  R. Vergueiro
VERGUEIRO	R. Vergueiro, 790	R. Vergueiro (lado ímpar) - Pça Santo Agostinho  R. Vergueiro (lado par) - Centro Cultural de São Paulo  Viaduto Beneficência Portuguesa
SÃO JOAQUIM	Av. Liberdade, 1033	R. Vergueiro (lado ímpar)  R. Vergueiro (lado par)
JAPÃO-LIBERDADE	Praça da Liberdade, 133	Praça da Liberdade  Av. Liberdade (lado par)
SÃO BENTO	Largo São Bento, 109	Largo São Bento - Mosteiro de São Bento Ladeira Porto Geral R. Boa Vista Vale do Anhangabaú  Largo São Bento - Viaduto Santa Ifigênia
LUZ	Av. Prestes Maia, 925	Av. Prestes Maia (lado par) - R. Paula Souza Av. Prestes Maia (lado ímpar) - R. Washington Luís R. Florêncio de Abreu Conexão CPTM  Conexão Linha 4-Amarela 
TIRADENTES	Av. Tiradentes, 551	Av. Tiradentes (lado par)  Av. Tiradentes (lado ímpar) 
ARMÊNIA	R. Pedro Vicente, 47	R. Pedro Vicente Terminal Urbano Sul  R. Eduardo Chaves Av. Tiradentes
PORTUGUESA-TIETÊ	Av. Cruzeiro do Sul, 1777	Av. Cruzeiro do Sul (lado par) - Terminal Rodoviário  Av. Cruzeiro do Sul (lado ímpar) 
CARANDIRU	Av. Cruzeiro do Sul, 2487	Av. Cruzeiro do Sul (lado ímpar) Av. Cruzeiro do Sul (lado par) 
SANTANA	Av. Cruzeiro do Sul, 3173	Av. Cruzeiro do Sul (lado par)  Av. Cruzeiro do Sul (lado ímpar)  R. Ezequiel Freire - Terminal de Ônibus
JARDIM SÃO PAULO-AYRTON SENNA	Av. Leôncio de Magalhães, 1000	R. Carlos de Laet  Av. Leôncio de Magalhães 
PARADA INGLESA	Av. Luiz Dumont Villares, 1721	Terminal Urbano  Av. Luiz Dumont Villares (lado ímpar) 
TUCURUVI	Av. Dr. Antônio Maria de Laet, 100	Av. Dr. Antônio Maria de Laet  R. Paranabi


ENDEREÇO DAS ESTAÇÕES E ACESSOS		
LINHA 2-VERDE		
ESTAÇÃO	ENDEREÇO	ACESSOS
VILA PRUDENTE	Av. Prof. Luiz Inácio de Anhaia Mello, 1359	Av. Prof. Luiz Inácio de Anhaia Mello  Conexão Linha 15-Prata 
TAMANDUATEÍ	Av. Presidente Wilson, 4841	Av. Presidente Wilson  R. Guamiranga  Conexão CPTM 
SACOMÃ	R. Greenfeld, entre as ruas Bom Pastor e Agostinho Gomes	R. Bom Pastor  R. Greenfeld  Terminal Urbano R. Agostinho Gomes - R. Greenfeld
ALTO DO IPIRANGA	R. Dr. Gentil de Moura, 217	R. Dr. Gentil de Moura  R. Visconde de Pirajá
SANTOS-IMIGRANTES	Av. Dr. Ricardo Jafet, 2500	Av. Dr. Ricardo Jafet  Viaduto Saioá 
CHÁCARA-KLABIN	R. Vergueiro, 3800	R. Vergueiro (lado par)  R. Vergueiro (lado ímpar) 
PARAÍSO	R. Vergueiro, 1456	R. Vergueiro - próximo Catedral Ortodoxa  R. Vergueiro - R. Eduardo Amaro R. Vergueiro - R. Correia Dias Viaduto Santa Generosa 
BRIGADEIRO	Av. Paulista, s/nº (alt. nº 447)	Av. Paulista (lado ímpar)  Av. Paulista (lado par)
TRIANON-MASP	Av. Paulista, s/nº (alt. nº 1485)	Av. Paulista - R. Pamplona  Av. Paulista (lado par) Av. Paulista (lado ímpar)
CONSOLAÇÃO	Av. Paulista, s/nº (alt. nº 2163)	Av. Paulista - R. da Consolação - sentido Jardins  Av. Paulista - R. Augusta - sentido Centro Av. Paulista - R. Haddock Lobo - sentido Centro Av. Paulista - R. Haddock Lobo - sentido Jardins  Conexão Linha 4-Amarela 
CLÍNICAS	Av. Dr. Arnaldo, 555	Av. Dr. Arnaldo Av. Dr. Enéas Carvalho de Aguiar 
SANTUÁRIO N.SRA DE FÁTIMA-SUMARÉ	Av. Dr. Arnaldo, 1470	Av. Dr. Arnaldo - lado par Av. Dr. Arnaldo - lado ímpar  R. Oscar Freire 
VILA MADALENA	Praça Américo Jacomino, 30	Av. Heitor Penteado Praça Américo Jacomino - Terminal Urbano 

 Acessos para pessoas com deficiência (PCD)

ENDEREÇO DAS ESTAÇÕES E ACESSOS		
LINHA 3-VERMELHA		
ESTAÇÃO	ENDEREÇO	ACESSOS
CORINTHIANS-ITAQUERA	Av. Projetada, 1900	Terminal Urbano - CPTM  Av. Radial Leste  Shopping Itaquera - Poupatempo 
ARTUR ALVIM	R. Dr. Luiz Ayres, 1800	R. Dr. Luiz Ayres  Terminal Urbano Norte 
PATRIARCA-VILA RÉ	Av. Antônio Estevan Carvalho, 1990	R. Renato - Terminal Urbano Norte  Av. Antônio Estevan Carvalho (lado par) 
GUILHERMINA-ESPERANÇA	R. Astorga, 800	R. Costa Rego  R. Vieira Mendes 
VILA MATILDE	R. Cel. Pedro Dias de Campos, 1173	R. Alvinópolis - Terminal Urbano Norte  R. Cel. Pedro Dias de Campos  R. Conde de Frontim 
PENHA	Av. Conde Frontim, s/nº	Av. Conde Frontim - Terminal Urbano Sul  R. Alvinópolis - Terminal Urbano Norte 
CARRÃO	Av. Radial Leste esquina com R. Apucarana	R. Melo Peixoto - Terminal Urbano Norte  R. Melo Freire - Terminal Urbano Sul 
TATUAPÉ	R. Melo Freire esquina com R. Tuiuti)	R. Catiguá - Terminal Urbano Norte  R. Melo Freire - Terminal Urbano Sul  Av. Alcântara Machado - sentido bairro  Shopping Metrô Tatuapé  Shopping Metrô Boulevard Tatuapé 
BELÉM	Av. Alcântara Machado, s/nº	R. Toledo Barbosa - Terminal Urbano  Av. Alcântara Machado - Terminal Urbano 
BRESSER-MOOCA	R. do Hipodromo, s/nº	R. Ipanema  R. Inácio de Araújo 
BRÁS	R. Domingos Paiva, s/nº	R. Prudente de Moraes - Terminal Urbano  Conexão CPTM 
PEDRO II	R. da Figueira, s/nº	R. da Figueira  Av. do Estado - Expresso Tiradentes 
SÉ	Praça da Sé, s/nº	Praça da Sé - Catedral - Terminal Urbano  R. do Carmo - Poupatempo Praça Clovis Bevilacqua - Bombeiros
ANHANGABAÚ	R. Formosa, s/nº	R. Formosa - Terminal Bandeira R. Cel. Xavier de Toledo Ladeira da Memória Av. 23 de Maio - R. Dr. Falcão Filho  R. José Bonifácio
REPÚBLICA	R. do Arouche, 24	Praça da República R. Marquês de Itú Av. Ipiranga R. do Arouche  Conexão Linha 4-Amarela 
SANTA CECILIA	Largo Santa Cecilia, s/nº	R. Ana Cintra  Largo Santa Cecilia 
MARECHAL DEODORO	Praça Marechal Deodoro, s/nº	Av. Gal. Olímpio da Silveira - R. Dr. Albuquerque Lins  Praça Marechal Deodoro
PALMEIRAS-BARRA FUNDA	R. Bento Teobaldo Ferraz, 119	Terminal Turístico  Memorial da América Latina  Terminal Rodoviário  Terminal Urbano  Conexão CPTM 

 Acessos para pessoas com deficiência (PCD)

ENDEREÇO DAS ESTAÇÕES E ACESSOS		
LINHA 15-PRATA		
ESTAÇÃO	ENDEREÇO	ACESSOS
VILA PRUDENTE	Av. Prof. Luiz Ignácio de Anhaia Mello, 1359	Av. Prof. Luiz Ignácio de Anhaia Mello (lado ímpar)  Conexão Linha 2-Verde 
ORATÓRIO	Av. do Oratório, 165	Av. Prof. Luiz Ignácio de Anhaia Mello (lado ímpar)  Av. Prof. Luiz Ignácio de Anhaia Mello (lado par) 
SÃO LUCAS	Av. Prof. Luiz Ignácio de Anhaia Mello, 5345	Av. Prof. Luiz Ignácio de Anhaia Mello (lado ímpar)  Av. Prof. Luiz Ignácio de Anhaia Mello (lado par) 
CAMILO HADDAD	Av. Prof. Luiz Ignácio de Anhaia Mello, 6620	Av. Prof. Luiz Ignácio de Anhaia Mello (lado ímpar)  Av. Prof. Luiz Ignácio de Anhaia Mello (lado par) 
VILA TOSTÓI	Av. Prof. Luiz Ignácio de Anhaia Mello, 7712	Av. Prof. Luiz Ignácio de Anhaia Mello (lado ímpar)  Av. Prof. Luiz Ignácio de Anhaia Mello (lado par) 
VILA UNIÃO	Av. Prof. Luiz Ignácio de Anhaia Mello, 9109	Av. Prof. Luiz Ignácio de Anhaia Mello (lado ímpar)  Av. Prof. Luiz Ignácio de Anhaia Mello (lado par) 
JARDIM PLANALTO	Av. Sapopemba, 9930	Av. Sapopemba (lado ímpar)  Av. Sapopemba (lado par) 
SAPOPEMBA	Av. Sapopemba, 11260	Av. Sapopemba (lado ímpar)  Av. Sapopemba (lado par) 
FAZENDA DA JUTA	Av. Sapopemba, 12780	Av. Sapopemba (lado ímpar)  Av. Sapopemba (lado par) 
SÃO MATEUS	Av. Sapopemba, 15126	Av. Sapopemba (lado ímpar)  Av. Sapopemba (lado par) 

 Acessos para pessoas com deficiência (PCD)

Fonte: Diretoria de Operações - 19/06/2020